





**IDERA**

Infraestructura de  
Datos Espaciales de la  
República Argentina

# **Registro de Cambios del Perfil para Datos Vectoriales**


	Tipo de documento: Documento técnico	Versión: 1.0
	Grupo de trabajo: Metadatos	Fecha : 22/10/2014
	<b>Registro de Cambios del Perfil de Metadatos para Datos Vectoriales</b>	Página 2 de 5

<u>Título</u>	Registro de Cambios del Perfil de Metadatos para Datos Vectoriales
<u>Versión</u>	1.0
<u>Autor</u>	Grupo de Trabajo de Metadatos de IDERA
<u>Fecha</u>	22/10/2014
<u>Estado</u>	Aprobado
<u>Publicador</u>	Grupo de Trabajo de Metadatos de IDERA
<u>Contacto</u>	coordinador_metadatos@idera.gob.ar
<u>Resumen</u>	Este documento nos permite el registro de cambios realizados de una versión a otra del documento mencionado
<u>Palabras claves</u>	Vector, metadato, IDERA, estándar, perfil, registro, cambios

	Tipo de documento: Documento técnico	Versión: 1.0
	Grupo de trabajo: Metadatos	Fecha : 22/10/2014
	<b>Registro de Cambios del Perfil de Metadatos para Datos Vectoriales</b>	Página 3 de 5

## Índice

<b>Objetivo .....</b>	<b>4</b>
<b>Alcance.....</b>	<b>4</b>
<b>Registro de Cambio.....</b>	<b>4</b>
<b>Versión 1.14: .....</b>	<b>4</b>
<b>Versión 1.15: .....</b>	<b>4</b>
<b>Versión 2.0: .....</b>	<b>5</b>

	Tipo de documento: Documento técnico	Versión: 1.0
	Grupo de trabajo: Metadatos	Fecha : 22/10/2014
	<b>Registro de Cambios del Perfil de Metadatos para Datos Vectoriales</b>	Página 4 de 5

## Objetivo


Este documento contiene como objetivo registrar los cambios sucedidos de una versión a otra para considerar las modificaciones importantes producidas en el documento.

## Alcance

El registro de cambios posee el mismo alcance que el documento al cual hace referencia, por lo que es importante el manejo del mismo conjuntamente con el documento.

## Registro de Cambio

- **Versión 1.14:** Inicio del registro documentando;
- **Versión 1.15:**
  - Corrección de los campos de Atributo Internacional Relacionado con el xpath completo;
  - Incorporación diferida de numeración, generándose un conteo dentro de la clase solamente, permitiendo la versatilidad en la generación de nuevos elementos;
  - Reemplazo del elemento Fuente por Linaje para brindar una mejor interpretación de su uso;
  - Incorporación de correcciones generales debido a la aplicación en una implementación concreta como Geonetwork;
  - Calificación de las Clases de acuerdo a lo establecido por la ISO 19115 como referencia;
  - Extracción de introducción sobre el uso de metadatos, generando un documento global para instrumentar la implementación de los diferentes perfiles;
  - Aplicación de los campos que utilizan listas codificadas (code list) según la normativa de ISO 19115 para garantizar interoperabilidad entre catálogos;

	Tipo de documento: Documento técnico	Versión: 1.0
	Grupo de trabajo: Metadatos	Fecha : 22/10/2014
	<b>Registro de Cambios del Perfil de Metadatos para Datos Vectoriales</b>	Página 5 de 5

### Versión 2.0:

- Diagramación del documento en tres partes, parte principal, anexo I (campos y detalles técnico de los metadatos) y anexo II (Nota aclaratorias de cada elemento del documento);
- Incorporación de las ocurrencias de cada elemento, lo que nos detalla cual es el máximo de ocurrencias que se pueden generar del mismo;
- Incorporación de tipo de datos que nos determina como completar cada elemento;
- Incorporación del dominio del elemento que nos da la pauta de que está permitido ingresar en cada elemento.