





IDERA

Infraestructura de
Datos Espaciales de la
República Argentina

**Configuración de Perfil de
metadatos de IDERA en
Geonetwork 3.0.x**


	Tipo de documento: Documento técnico	Versión: 1.0
	Grupo de trabajo: Metadatos	Fecha : 13/06/2016
	Configuración de Perfil de metadatos de IDERA en Geonetwork 3.0.x	Página 2 de 8

<u>Título</u>	Instructivo de configuración de Perfil de metadatos de IDERA en Geonetwork 3.0.x
<u>Versión</u>	1.0
<u>Autor</u>	Grupo de Trabajo de Metadatos de IDERA
<u>Fecha</u>	13/06/2016
<u>Estado</u>	Aprobado
<u>Publicador</u>	Grupo de Trabajo de Metadatos de IDERA
<u>Contacto</u>	coordinador_metadatos@idera.gob.ar
<u>Resumen</u>	En este documento se detallan los pasos para la configuración del Perfil de metadatos de IDERA en Geonetwork 3.0.x como plantilla de metadatos.
<u>Palabras claves</u>	Vector, metadato, IDERA, estándar, perfil, 3.0, configuración

	Tipo de documento: Documento técnico	Versión: 1.0
	Grupo de trabajo: Metadatos	Fecha : 13/06/2016
	Configuración de Perfil de metadatos de IDERA en Geonetwork 3.0.x	Página 3 de 8

Índice

Objetivo.....	4
Alcance	4
Introducción	4
Configuración de la plantilla	5

	Tipo de documento: Documento técnico	Versión: 1.0
	Grupo de trabajo: Metadatos	Fecha : 13/06/2016
	Configuración de Perfil de metadatos de IDERA en Geonetwork 3.0.x	Página 4 de 8

Objetivo


Este documento es un instructivo para la configuración de la plantilla del perfil de Metadatos de IDERA en la plataforma de Catálogo Geonetwork 3.0.x.

Alcance

El presente instructivo tiene como finalidad la elaboración de pautas para la implementación de los perfiles de metadatos. Más allá del software utilizado, se pretende que el metadato alcance un lugar de importancia en la publicación de datos geoespaciales.

Introducción

A continuación se detallan los pasos para la configuración del perfil de metadatos de IDERA en Geonetwork 3.0.x como plantilla de metadatos.

	Tipo de documento: Documento técnico	Versión: 1.0
	Grupo de trabajo: Metadatos	Fecha : 13/06/2016
	Configuración de Perfil de metadatos de IDERA en Geonetwork 3.0.x	Página 5 de 8

Configuración de la plantilla

1) Antes de comenzar, detenemos el servicio de Tomcat7.

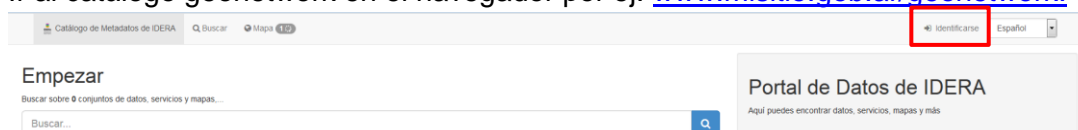
```
service tomcat7 stop
```

2) Reemplazar los archivos “codelist.xml” y “labels.xml” en la carpeta geonetwork/WEB-INF/data/config/schema_plugins/iso19139/loc/spa

3) Volver a iniciar el servicio de Tomcat.

```
service tomcat7 start
```

4) Ir al catálogo geonetwork en el navegador por ej: www.misitio.gob.ar/geonetwork.



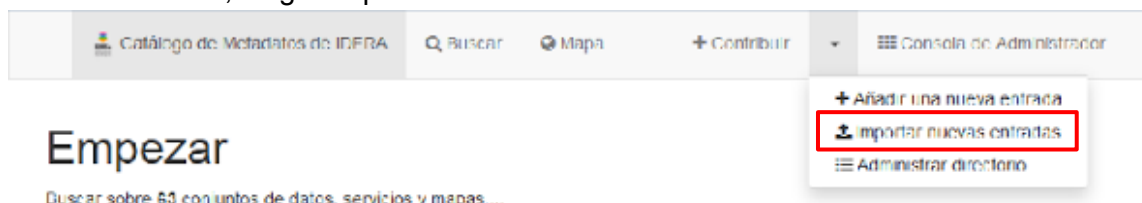
5) Iniciar sesión con permisos de administración.


Nombre del usuario:

Contraseña:

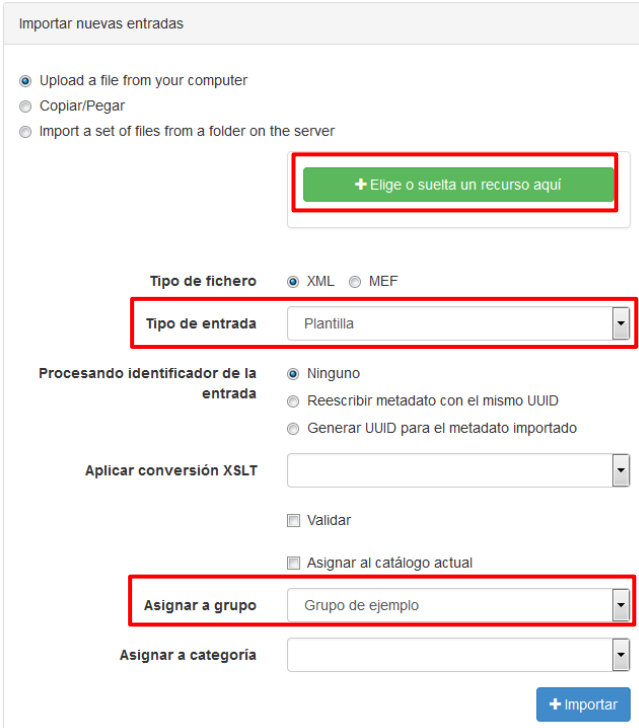
[Identificarse](#)


6) En “+ Contribuir”, elegir “Importar nuevas entradas”

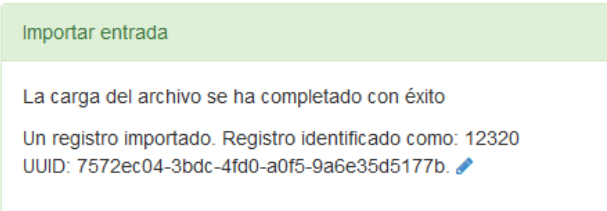


	Tipo de documento: Documento técnico	Versión: 1.0
	Grupo de trabajo: Metadatos	Fecha : 13/06/2016
	Configuración de Perfil de metadatos de IDERA en Geonetwork 3.0.x	Página 6 de 8

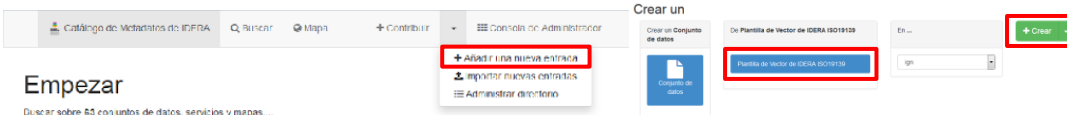
Tener en cuenta:




- Allí “+ Elige o suelta un recurso aquí” elegir el archivo “Perfil para Vectorial PIDERA Vx - MD_Metadata .xml”
- En “Tipo de entrada” elegir “Plantilla”.
- Elegir el grupo que corresponda
- Presionar  mostrará el éxito de la operación y el identificador del elemento.



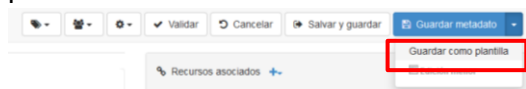
- Nuevamente en “+ Contribuir” elegir “+ añadir una nueva entrada”, allí aparecerá la opción de la nueva plantilla. Presionar el botón crear.¹




¹ Para más información ver el documento “Carga de Metadatos en Geonetwork 3.0.x - v1.0.pdf”

	Tipo de documento: Documento técnico	Versión: 1.0
	Grupo de trabajo: Metadatos	Fecha : 13/06/2016
	Configuración de Perfil de metadatos de IDERA en Geonetwork 3.0.x	Página 7 de 8

- 8) Al trabajar con metadatos similares que contengan una gran cantidad de contenido de campos en común es posible guardar el metadato como plantilla con dichos campos completos seleccionando en lugar de “Guardar Metadato”, la opción “Guardar como plantilla”



	Tipo de documento: Documento técnico	Versión: 1.0
	Grupo de trabajo: Metadatos	Fecha : 13/06/2016
	Configuración de Perfil de metadatos de IDERA en Geonetwork 3.0.x	Página 8 de 8

Referencias bibliográficas

Recursos en línea

- The Open Source Geospatial Foundation, 2007, GeoNetwork Opensource, El manual completo, Recuperado 13/06/2016 de:
http://www.chquadiana.es/Geoportal/Docs/Manual_Usuario_Geonetwork_es.pdf
- Castellaro, Horacio José, abril 2015, Unidad IV: Documentación de la Información Geográfica: Metadatos, Recuperado el 13/06/2016 de:
http://www.idera.gob.ar/images/stories/downloads/ide/UNIDAD_IV_Metadatos_I_GN.pdf
- Anthieni, Ariel, 2016, Repositorio GitHub de Perfiles de Metadatos elaborados dentro del ámbito de IDERA, Recuperado el 13/06/2016 de:
<https://github.com/idera/perfiles>