	REUNIÓN DE GRUPOS TÉCNICOS DE TRABAJO DE IDERA	Versión: 1
		Fecha: 17/07/2024
	ACTA DE REUNIÓN DEL GTT ACADEMIA Y CIENCIA	Página 1 de 13

Acta: Reunión GTT Academia y Ciencia

Lugar: Sala Emprendedores, Nodo Tecnológico, Santiago del Estero


Día: Viernes 5 de Julio de 2024

1. Asistentes al encuentro de GTT AyC

Modalidad	Nombre y Apellido	Jurisdicción / Organismo
Presencial	Luis Reynoso	Universidad Nacional del Comahue - GTTAyC
	Laura Rita Balparda	Universidad Nacional de Rosario - GTTAyC
	Marcela Montivero	Universidad Nacional de Catamarca - GTTAyC
	Augusto Ávalos	Universidad Nacional de La Plata- GTTAyC
	Marcelo Savio	Universidad Nacional de Catamarca - GTTAyC
	Valle Ortiz	Universidad Nacional de Catamarca - GTTAyC
	Nora Nuevas	Universidad Nacional de Luján- GTTAyC
	Ana Graciela Wirth	Universidad Nacional de Buenos Aires - UBA
Virtual	Sara Boccolini	Universidad Nacional de Córdoba - CONICET

2. AGENDA RESUMIDA

- **Presentación Resumen de Representantes de Universidades**
- **Reunión intergrupo GTT entre AyC y Marco Institucional**
- **Presentación UNCa sobre Plan de Ordenamiento Territorial**
- **Convocatoria a Capacitación Virtual sobre IDE y gestión de IG en el marco del IGIF**
- **Creación del GTT en Ciencia de Datos Geoespaciales**
- **Reunión intergrupo entre GTT AyC y GTT Comunicación y Difusión**
- **Informe Anual de IDERA: Mapa de Calor**
- **Tableros sobre WFS. Documentación sobre tableros WFS**
- **Tablero sobre Catalogación de Metadatos. Documentación sobre el mismo.**
- **Datos Básicos y Fundamentales (DByF)**
- **Programa Académico de XVIII Jornadas 2024 SDE**
- **Comité Editorial**
- **Asamblea**

	REUNIÓN DE GRUPOS TÉCNICOS DE TRABAJO DE IDERA	Versión: 1
	ACTA DE REUNIÓN DEL GTT ACADEMIA Y CIENCIA	Fecha: 17/07/2024 Página 2 de 13


3. DESARROLLO

3.1 Presentación Resumen de Representantes de Universidades


Presentación Resumen de Representantes de Universidades	<p>Laura Balparda y Marcela Montivero describieron las acciones principales durante los últimos dos años.</p> <p>El tiempo fue escaso para todas las presentaciones, ellas realizarán un informe de su gestión.</p> <p>Entre las acciones más costosas llevas a cabo se pueden enunciar el contacto permanente con los representantes designados de todas las universidades y mantener la información sustantiva sobre los mismos (nombre y apellido, contacto telefónico, email, carta de adhesión, etc.).</p> <p>Por otro lado, otro logro significativo es que se cerró la presentación ppt para el CIN. Los ppt empleados durante el encuentro se comparten a continuación:</p>
recursos:	<p>https://drive.google.com/drive/folders/1FfoSkIPrFODprbg0Q8i1nEYu cUKR09w?usp=sharing</p>

3.2 Reunión intergrupo GTT entre AyC y Marco Institucional.


Tema	Hacia una nueva forma de trabajo en IDERA con el sector privado
Participantes	<p>Reunión entre todos los participantes presenciales y virtuales de dos GTT AyC y MI (Marco Institucional).</p> <p>Participantes Presenciales: Julio Benedetti (Subsec. Comunicaciones y Conectividad - JGM); Mariana Horlent (CONAE - JGM); Daniela García (Dirección de Datos Abiertos - JGM); Fernando Avogradini (Provincia de Santa Fe); Pablo Schweitzer (Tom Tom)</p> <p>Participantes Virtuales: Carlos Tonini (SCIT - Santa Fe); Martín Ripa (ARBA - Provincia de Buenos Aires); Octavio Médici (IDET – Provincia de Tucumán); Gabriela Ossés (Jesús María – Provincia de Córdoba); Marcelo Quatraro (Subse de Ambiente - JGM.); Franco Rubini (IGN - IDERA); Gabriel Asato (Servicio Geológico Minero Argentino-SEGEMAR); Cecilia Casal (ARBA - Provincia de Buenos Aires); Edgardo Monteros (Ministerio de Relaciones Exteriores, Comercio Internacional y Culto de la Nación); Mara Rojas (Ciudad de Córdoba – Provincia de Córdoba), Samanta Alesso (Cooperativa Cambalache)</p> <p>Participantes Presenciales de Empresas: Julia Martinuzzi (Kan Territory & IT), Martín Uribe (Kan Territory & IT), Aluminé Bresciani (Kan Territory & IT), Ana Graciela Wirth (Sywave)</p> <p>Participantes Virtuales de Empresas: José Iruzubieta (Aeroterra S.A.)</p>

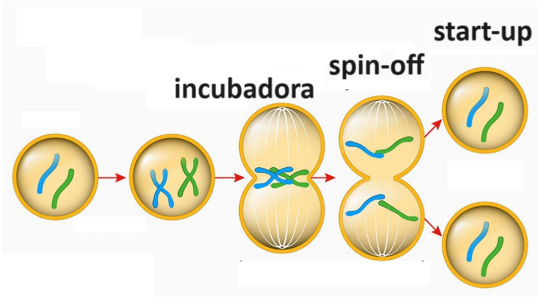
	REUNIÓN DE GRUPOS TÉCNICOS DE TRABAJO DE IDERA	Versión: 1
		Fecha: 17/07/2024
	ACTA DE REUNIÓN DEL GTT ACADEMIA Y CIENCIA	Página 3 de 13


Duración	La reunión duró aproximadamente 40 minutos en la sala de emprendedores del Nodo Tecnológico de Santiago del Estero.
Propuesta	La propuesta consiste en propiciar un nuevo espacio de trabajo del sector privado en el marco de IDERA. Se dialogó sobre la importancia del trabajo conjunto con el sector privado, y los enormes aportes de distintas empresas en IDERA.
documento base:	<p>La propuesta es resaltar la importancia de fortalecer la participación del ámbito privado en IDERA y la necesidad de trabajar de una forma integrada con el sector privado, los GTT y las jurisdicciones. Por ello la propuesta consiste en que la asamblea encomiende a uno o más grupos técnicos de trabajo la coordinación del desarrollo de un estudio o documento base sobre este tópico. En dicho documento o estudio es importante la participación de los actores del sector privado.</p> <p>La IDE como política de estado de soberanía de la información además de ser un instrumento para el desarrollo de la digitalización del estado y la promoción de una mejor gobernanza en base a la evidencia, eficiencia y transparencia, tiene capacidad de promover el desarrollo de un nuevo sistema tecnológico de innovación. Esto es gracias a la capacidad de intercambio interoperable y autodescriptivo de la información en plataformas geoespaciales web, que amplía el alcance de la información así disponible más allá de la administración y los servicios públicos. Los datos son aprovechados por la actividad privada (personal, comercial y no comercial) en nuevas aplicaciones creándose espontáneamente nuevos nichos de innovación y de desarrollo de un mercado de información y aplicaciones geoespaciales. Ahora este proceso no es del todo automático porque requiere que los privados conozcan de estos recursos, sus potencialidades e inclusive requieren de una interacción fuerte con los productores de información para asegurar la calidad, entendimiento y usabilidad de la información. Es el triángulo virtuoso de desarrollo formado por estado - estructura científico-técnica - actividad privada, descrita por Sabato y Botana (1970).</p> <p>El sector privado no puede tener una participación tan baja en el ámbito de IDERA. El trabajo conjunto con el sector privado permitiría obtener múltiples beneficios: favorece la innovación, genera nuevas capacidades desde la interacción de trabajo, introduce nuevas tecnologías y sinergia entre los ámbitos: privados, públicos, ONG, academia y sociedad civil. Además es fundamental, diseñar una estrategia de comunicación para relevar intereses privados: considerando marco de acuerdos: equilibrio de aportes y contraprestaciones entre los distintos participantes públicos y privados.</p> <p>El sector privado y su desarrollo a partir de contratación de firmas consultoras en la implementación de proyectos de inversión, servicios de consultoría, tercerización de tareas, en los cuales los productos a desarrollar involucran información geoespacial, implementación de SIG e IDE, etc. deberían incluir entre los productos y objetivos a</p>

	REUNIÓN DE GRUPOS TÉCNICOS DE TRABAJO DE IDERA	Versión: 1
		Fecha: 17/07/2024
	ACTA DE REUNIÓN DEL GTT ACADEMIA Y CIENCIA	Página 4 de 13

	<p>alcanzar, la generación de geoservicios OGC por parte del sector privado. Es necesario favorecer no solo la economía de conocimiento sino también facilitar el reuso de información geoespacial entre el sector público y privado, e incluso de este modo, cuantificar el ahorro económico de compartir información geoespacial y mejorar la gestión de la misma.</p> <p>La tarea debería contemplar no sólo la consideración de empresas, sino también consultores individuales del sector privado, como así también la inclusión de los colegios de profesionales.</p> <p>Por otro lado, contar con un banco de empresas y particulares del sector privado, categorizadas a partir de los servicios que brinda en materia de IG e IDE, permitiría conocer los potenciales actores del sector privado y sus experiencias. Esta información, o banco de actores privados, permitiría facilitar la generación de listas cortas, ampliar el espectro de empresas en llamados a manifestación de interés en la implementación de proyectos, contar con el conocimiento de los potenciales beneficiarios en contrataciones/tercerizaciones.</p>
Aportes realizados por Luis Reynoso	<p>La propuesta es tener presente la vía estratégica 8 de UN-IGIF: Capacidad y Educación (https://opendata.fi.uncoma.edu.ar/AyC/RutaEstrategica8.html) cuyo objetivo es: El objetivo es <i>concientizar, construir y fortalecer el conocimiento, las competencias, las habilidades, los instintos, los procesos, los recursos</i> y el espíritu empresarial innovador para que las organizaciones, las comunidades y las personas utilicen la información geoespacial al máximo, incluidas las capacidades gubernamentales y las capacidades para capturar, compartir e integrar información geoespacial, para la toma de decisiones basada en evidencia y la prestación. Uno de los cuatro elementos de la vía 8 es: Emprendimiento: fomenta la capacidad a través de aplicaciones innovadoras y creativas, el diseño y lanzamiento de nuevas empresas y la operación de nuevas empresas comerciales que son críticas para economías digitales vibrantes y en crecimiento respaldadas por información geoespacial.</p> <div data-bbox="783 1400 1021 1637" data-label="Diagram"> </div> <p>En esta línea destaca la importante contribución que tiene el sector académico en la formación del espíritu empresarial innovador y en el proceso de incubadoras de empresas, generadoras de spin-off e incluso su contribución en la formación de start-up (ver gráfico) a partir de la vinculación tecnológica.</p>

	REUNIÓN DE GRUPOS TÉCNICOS DE TRABAJO DE IDERA	Versión: 1
	ACTA DE REUNIÓN DEL GTT ACADEMIA Y CIENCIA	Fecha: 17/07/2024 Página 5 de 13

	
	<p>Una Spin-off es una empresa que se deriva de otra organización (varias universidades españolas trabajan con spin-off). Las spin-off son iniciativas empresariales promovidas por miembros de la comunidad universitaria, que se caracterizan por basar su actividad en la explotación de nuevos procesos, productos o servicios a partir del conocimiento adquirido y los resultados obtenidos en la propia Universidad. Start-up es una empresa emergente.</p> <p>¿Qué es la Economía del Conocimiento? Conjunto de actividades económicas que requieren un intensivo aporte del conocimiento humano para generar valor y ofrecer a la sociedad nuevos productos y servicios. Apunta a promover nuevas tecnologías, generar valor agregado, fomentar el empleo de calidad, facilitar el desarrollo de PyMEs y aumentar las exportaciones de las empresas que se dediquen a servicios basados en el conocimiento.</p> <p>¿Qué es la vinculación tecnológica? La vinculación tecnológica es el proceso por el cual se transfieren habilidades, conocimientos, tecnologías, métodos de fabricación, muestras de fabricación e instalaciones, entre el sector científico y el sector productivo o la sociedad, para asegurar que los avances científicos y tecnológicos lleguen a la mayor cantidad de vecinos/as.</p>
Aporte enviado por Nora Nievas	<p>Información de valor, proveniente del ámbito privado: Responder a la pregunta: ¿Qué se debe publicar y que no, de interés para IDERA que roce la confidencialidad de los datos generados en el ámbito del sector privado?</p> <p>Con respecto al tema puedo aportar si, me lo permiten, que existe confidencialidad en los datos generados, por el sector privado, que requerirá, el marco normativo necesario para que el aporte sea un requerimiento de cumplimiento voluntario Y/ o obligatorio (después) , en el sector, a fin de poner a disposición información que se considera relevante, de interés, o de valor que sirva, no solo a la Autoridad de Aplicación, también al sector privado (como generador del dato), sino a todos aquellos que requieran tenerlos a disposición, como línea de base, en caso de no existir, o bien como de actualización, para la gestión privada, pública.</p> <p>Articular el marco normativo obligatorio, considerando, no solo Leyes del Ámbito Nacional, también el Provincial, o Municipal de carácter obligatorio como la Ley Nacional de Información Nacional, La Ley de Información Ambiental Nacional, por ejemplo, y que incluyan normativas voluntarias: como Responsabilidad Social Empresaria, normas ambientales (Ejemplo Normas ISO), entre otras.</p>
Propuesta para el seguimiento	<p>Propuesta de GTT MI y GTT AyC: Quedó encomendado el desarrollo de un estudio para formular una propuesta. Se conformó una coordinación especial para llevar adelante esta agenda, esta coordinación está a cargo de Gabriela Ossés y Mara Rojas, ambas pertenecientes al GTT MI. Esta coordinación puede ampliar sus integrantes para trabajar en este tema</p>

	REUNIÓN DE GRUPOS TÉCNICOS DE TRABAJO DE IDERA	Versión: 1
	ACTA DE REUNIÓN DEL GTT ACADEMIA Y CIENCIA	Fecha: 17/07/2024
		Página 6 de 13


	Si algún miembro desea participar en este tema, comunicarse con GTT MI y sumarse al grupo de Mara y Gabriela.
Mapa web del sector privado en IDERA	<p>Se generó un mapa web con el listado de empresas. Estructurando sus datos en:</p> <ul style="list-style-type: none"> ● Nombre de la empresa ● Url de la empresa ● Contacto ● Si está adherida a IDERA ● Logo de la empresa ● ubicación <p>Mapa web: opendata.fi.uncoma.edu.ar/IDERA/SectorPrivadoIndustriaGoespacial.html</p>

3.3 Presentación UNCa sobre Plan de Ordenamiento Territorial

Plan de Ordenamiento Territorial de Catamarca	<p>Marcela Montivero nos describió el plan de ordenamiento territorial de Catamarca, en el cual se emprenden acciones conjuntas entre los sectores público provincial y municipal y la academia. Esta experiencia fue presentada en unos de los trabajos presentados en el programa académico. Y fue tema de tratamiento en el GTT de Provincias.</p>
recursos:	

3.4 Convocatoria a Capacitación Virtual sobre IDE y gestión de IG en el marco del IGIF

Convocatoria a Capacitación Virtual	Organiza: GTT Capacitación, GTT comunicación y GTT Academia y Ciencia
	<p>Siguiendo el esquema de las jornadas de Capacitación de SIG e IDE, se convoca a capacitaciones sobre IDE y gestión de IG en el marco del IGIF que las universidades estén interesadas en brindar. Para ello deberán enviar un email a academia.idera@gmail.com con el siguiente formato:</p> <p>Título, Contenidos, Nombre del Docente, Institución en la que trabaja, CV resumido.</p> <p>La propuesta no es reciclar capacitaciones o clases brindadas con anterioridad sino preparar y desarrollar un capacitación específica para esta instancia de</p>

	REUNIÓN DE GRUPOS TÉCNICOS DE TRABAJO DE IDERA	Versión: 1
		Fecha: 17/07/2024
	ACTA DE REUNIÓN DEL GTT ACADEMIA Y CIENCIA	Página 7 de 13


	<p>capacitación virtual. La capacitación no debe superar los 40 minutos, lo cual presenta un desafío para los capacitadores. Este esquema se abordó en previas capacitaciones y la propuesta es desarrollar un espacio a las universidades que tienen mucho por aportar en IDERA. Se valorará el desarrollo de nuevas temáticas y tecnologías, incluso experiencias en Inteligencia Artificial aplicada a IG, Visualización de Geoservicios OGC, Observaciones de la Tierra aplicadas a la generación de geoservicios WCS, geoprocesos WPS, etc.</p>
--	--

3.5 Creación del GTT en Ciencia de Datos Geospaciales

Propuesta:	Luis Reynoso, formuló una propuesta a la asamblea. Documentada en: https://docs.google.com/document/d/1qLKIFbKKFeGrE6oghvVCOCd5KagX7r2/edit?usp=sharing&ouid=114888710231958031874&rtpof=true&sd=true
Asamblea:	<p>La asamblea aprobó por unanimidad la creación de un nuevo GTT sobre Ciencia de Datos Geospaciales. Consta en acta de la asamblea:</p> <p>V. Se aprueba unánimemente la propuesta del representante de la Universidad Nacional del Comahue de la creación de un nuevo Grupo Técnico de Trabajo, "Ciencia de Datos".</p>
siguientes pasos:	<p>Inscribir a potenciales interesados en participar en el nuevo GTT. Muchos interesados de SENASA, INTA, CONAE, de universidades y del GTT Metadatos están interesados en participar en el nuevo grupo de trabajo.</p> <p>Acordar siguientes pasos con SE.</p> <p>Convocar a primera reunión en el próximo encuentro de GTT</p>

3.6 Reunión intergrupo entre GTT AyC y GTT Comunicación y Difusión


Participaron:	Camila (IDETdFeIAS), Emmanuel Patrone (IGN), y falta dos personas mas del GTT CyD.
Título del Tema tratados	Temas en común sobre colorimetría, vía estratégica 9 y webinarios.
Revisión de la metodología para la vía estratégica 9	Se describieron las variables que intervienen en la valoración de la vía estratégica 9 del IGIF: Comunicación y Compromiso. Esto sirvió para ejemplificar la metodología de una vía. El resto de las vías, por falta de tiempo, no se desarrollaron pero quedó planteada la propuesta de elevar

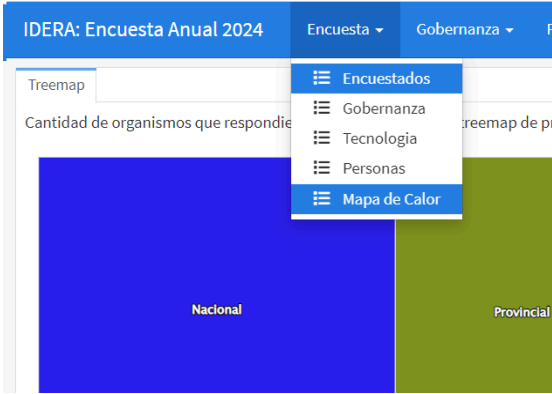
	REUNIÓN DE GRUPOS TÉCNICOS DE TRABAJO DE IDERA	Versión: 1
	ACTA DE REUNIÓN DEL GTT ACADEMIA Y CIENCIA	Fecha: 17/07/2024 Página 8 de 13

Comunicación y Compromiso	sugerencias de modificación antes del 12 de Agosto a la coordinación del GTT AyC, quien integrará todos los pedidos de cambio para luego elevarlas a la SE de IDERA.
Tableros e Imagen de IDERA	Se dialogó sobre la importancia de un manual de imagen institucional y aplicación de colores consistentes para jurisdicciones y GTT, entre otros. El GTT CyD entregó un nueva paleta de colores para las jurisdicciones. Había sido entregado una propuesta anterior, pero el grupo considera que esta nueva paleta es más efectiva.
Capacitaciones	Se acordó organizar jornadas de capacitación en conjunto con el GTT de Capacitación y el GTT Comunicación y Difusión.


3.7 Informe Anual de IDERA: Mapa de Calor

<p>Los tableros de control generados sobre la encuesta anual fueron publicados en la página de IDERA. En la siguiente opción (mostrado a la derecha)</p>	 <p>Al Mapa de Calor y Gráficos polares, se puede acceder desde la opción Encuesta -> Mapa de Calor</p>
--	--

	REUNIÓN DE GRUPOS TÉCNICOS DE TRABAJO DE IDERA	Versión: 1
		Fecha: 17/07/2024
	ACTA DE REUNIÓN DEL GTT ACADEMIA Y CIENCIA	Página 9 de 13

	 <ul style="list-style-type: none"> • Este mapa de calor permite ver gráficos resúmenes por jurisdicción para cada vía estratégica. • Haciendo click en la flechita a la izquierda del nombre de cada jurisdicción es posible desplegar los organismos pertenecientes a las jurisdicción. • El botón "Ver Gráfico" de la jurisdicción permite ver el gráfico polar de cada Jurisdicción. • El botón "Ver Gráfico" de cada organismo permite ver el gráfico polar de cada Organismo. <p>Respecto de la valoración para cada organismo para cada vía, tres pestañas (Categorización) indican en forma general como se obtuvo la valoración en función de las consultas del informe anual.</p>
Tablero asociado a la encuesta:	https://opendata.fi.uncoma.edu.ar/IDERA/TableroEvaluacionIDE_2024.html
Tablero liviano (dark) sobre el mapa de calor:	https://opendata.fi.uncoma.edu.ar/IDERA/TableroIDERA-IGIF_2024.html Incluye rating por áreas de influencia y rating total por IDE
Durante el mes de Julio 2024 el coordinador de AyC documentó los resultados más significativos del informe anual. Los mismos se publicarán en una revista de IPGH en conjunto con la metodología de valoración de IDE	https://docs.google.com/document/d/14TNmQrgQCXbHqd4C938wkX6KSUf6m-Pt/edit?usp=sharing&oid=114888710231958031874&rtpof=true&sd=true Los lectores pueden dejar comentarios sobre la documentación asociada al informe anual.
Actividad propuesta hasta el 15 de Agosto	<p>La Secretaría Ejecutiva recibirá aportes de todos los GTT que justifiquen cambios en el diseño de la encuesta y en la valoración empleada en el mapa de Calor.</p> <p>La valoración empleada, desde el punto de vista de ciencia de datos es importante, ya que si existe un algoritmo que valore las IDE, este algoritmo debe ser transparente (En España esto se denomina transparencia algorítmica): Las solapas Gobernanza: Vías 1, 2 y 3; Tecnología; vías 4,5 y 6 y Personas: Vías 7,8 y 9 incluyen la descripción de la valoración aplicada.</p>

3.8 Tableros sobre WFS. Documentación sobre tableros WFS

	REUNIÓN DE GRUPOS TÉCNICOS DE TRABAJO DE IDERA	Versión: 1
	ACTA DE REUNIÓN DEL GTT ACADEMIA Y CIENCIA	Fecha: 17/07/2024 Página 10 de 13


Tableros:	Se generaron cuatro tableros de control (dashboards), uno para cada jurisdicción: <ul style="list-style-type: none"> • https://opendata.fi.uncoma.edu.ar/IDERA/TableroWFSNacion.html • https://opendata.fi.uncoma.edu.ar/IDERA/TableroWFSProvincias.html • https://opendata.fi.uncoma.edu.ar/IDERA/TableroWFSMunicipios.html • https://opendata.fi.uncoma.edu.ar/IDERA/TableroWFSUniversidades.html
Durante el mes de Julio 2024 el coordinador de AyC documentó los resultados más significativos de los tableros sobre WFS.	https://docs.google.com/document/d/1dc5KXC31uXqa9iaCPwV0SBnPWtc_b-39/edit?usp=sharing&oid=114888710231958031874&rtpof=true&sd=true Los lectores pueden dejar comentarios sobre la documentación asociada al informe anual. Una versión resumida de este documento se envió al 12 Congreso Argentino de Cartografía.

3.9 Tablero sobre Catalogación de Metadatos.

En el mes de Julio 2024 el coordinador de AyC generó un tablero sobre una muestra del 61% del catálogo de metadatos de IDERA	El tablero tarda 15 segundos para poder ser accedido ya que contiene los registros de la muestra: https://opendata.fi.uncoma.edu.ar/IDERA/TableroMetadatos_2024.html Tiene dos partes que se acceden vía el menú superior, una parte es la tabla de metadatos de la muestra obtenida y la otra, estadísticos sobre los elementos de catalogación.
Durante el mes de Julio 2024 el coordinador de AyC documentó los resultados más significativos del tablero sobre Metadatos sobre WFS.	El tablero en la parte superior a la izquierda también permite acceder a un reporte (en el cual pueden dejar comentarios o conclusiones que observen y que sumen argumentos al estudio realizado): https://docs.google.com/document/d/1tcb5v0DJ-60H07oRdVku4tjomqCKnLt2/edit?usp=sharing&oid=114888710231958031874&rtpof=true&sd=true

3.10 Datos Básicos y Fundamentales (DByF)

Tablero sobre Datos Básicos y Fundamentales (DByF)	https://opendata.fi.uncoma.edu.ar/IDERA/TableroIDE-ODS-DByF.html#datos-b%C3%A1sicos-y-fundamentales Incluye una solapa de descripción. El tablero preliminar asocia WFS
--	--

	REUNIÓN DE GRUPOS TÉCNICOS DE TRABAJO DE IDERA	Versión: 1
		Fecha: 17/07/2024
	ACTA DE REUNIÓN DEL GTT ACADEMIA Y CIENCIA	Página 11 de 13

	con DByF, pero junto al GTT Provincias hemos analizado la posibilidad de construir un tablero que asocie capas de WFS con DByF
Propuesta de Mariana Gasparotto:	Mariana nos envió el día una propuesta de trabajo concreta alineada al plan estratégico de IDERA: https://docs.google.com/spreadsheets/d/1-dVOLmiB8yaLCmjQ3Vp1680jJULVRHdDE1b_QWRsv40/edit?gid=0#gid=0
Asamblea	Se decidió conformar una comisión sobre este tema.

3.11 Programa Académico de XVIII Jornadas 2024 SDE


Bloques de las Jornadas	https://opendata.fi.uncoma.edu.ar/jornadasIDERA/Bloque1_Miercoles3.html Moderadores: Dr. Cristian Bevacqua y Dra. Valle Ortiz https://opendata.fi.uncoma.edu.ar/jornadasIDERA/Bloque2_Miercoles3.html Moderadores: Dra. Valle Ortiz y Dr. Cristian Bevacqua https://opendata.fi.uncoma.edu.ar/jornadasIDERA/Bloque3_Jueves4.html Moderadores: Dra. Marcela Montivero, Mg. Laura Balparda, Dra. Sara Boccolini https://opendata.fi.uncoma.edu.ar/jornadasIDERA/Bloque4_Jueves4.html Moderadores: Arq. Rocio Segovia
Tareas pendientes	Una vez recibido el informe de todos los moderadores, se generarán los listados de expositores y sus DNI para confección de los certificados correspondientes.

3.12. Comité Editorial

<p>Durante el transcurso del año nos hemos reunido varias veces con el comité editorial. Invitamos a colaborar a todos los que deseen participar ya que la actividad es costosa. Este año se publicó el libro digital 2021, y está en progreso la edición de dos libros a la vez: 2022 y 2023, los cuales ya están compilados y resta su edición final.</p> <p>Son miembros del comité editorial: Laura Balparda, Maria Alejandra Fernandez, Marita Barrera, Alejandro Vargas, Magalí Soria, Valle Ortiz, Adela Tiznes y Luis Reynoso.</p>
--

3.13 Asamblea

La jurisdicción de Universidades hizo la propuesta en la Asamblea 2024 de IDERA.	Documento base: https://docs.google.com/document/d/1GWAaw7oYT90HiSypzmuy32eLjXN_4_sykcm1ZQdU0_78/edit?usp=sharing
La propuesta del	Hasta tanto IDERA no apruebe la representación regional de

	REUNIÓN DE GRUPOS TÉCNICOS DE TRABAJO DE IDERA	Versión: 1
	ACTA DE REUNIÓN DEL GTT ACADEMIA Y CIENCIA	Fecha: 17/07/2024 Página 12 de 13


<p>trabajo de academia fue bien recepcionada por la asamblea.</p>	<p>universidades, las representantes de la jurisdicción universidades son: Laura Balparda y Marcela Montivero.</p> <p>La aprobación de los representantes regionales posiblemente requiera de la convocatoria a una asamblea extraordinaria. No obstante durante la reunión jurisdiccional de universidades reunidos en asamblea, se eligieron los representantes regionales, ellos son:</p> <p>*Región Noroeste:* Salta, Tucumán, Catamarca, Jujuy y Santiago del Estero Titular: UN Catamarca - Marcelo Savio Suplente: UN Santiago del Estero - Daniel Alberto Sandez</p> <p>*Región Noreste:* Chaco, Formosa, Corrientes y Misiones Titular: UN Nordeste - Osvaldo Cardozo Suplente: UN Misiones - Alejandro R. Vargas</p> <p>*Región Centro:* Santa Fe, Córdoba, Entre Ríos, Buenos Aires y Ciudad Autónoma de Buenos Aires Titular: UN Tres de Febrero - Mariana Gasparotto Suplente: UN Rosario - Laura Balparda</p> <p>*Región Cuyo:* San Juan, San Luis, Mendoza y La Rioja Titular: UN San Juan - José Maraz Suplente: UN La Rioja - Claudia Mariala Nievas</p> <p>*Región Patagonia:* La Pampa, Neuquén, Río Negro, Chubut, Santa Cruz, Tierra del Fuego Titular: UN Comahue - Luis Reynoso Suplente: UN Patagonia SJB - Cristina Massera</p>
---	---

3.14 Acta de la asamblea del 3 de Julio en SDE:

https://docs.google.com/document/d/1JuzKaBFxWlQr8UweL702_lrw8Tq7wM9W/edit

3.15 Plan Anual de Trabajo de IDERA

recurso:	PLAN ANUAL DE TRABAJO IDERA 2024-2025.xlsx - Google Sheets
----------	--

	REUNIÓN DE GRUPOS TÉCNICOS DE TRABAJO DE IDERA	Versión: 1
	ACTA DE REUNIÓN DEL GTT ACADEMIA Y CIENCIA	Fecha: 17/07/2024 Página 13 de 13

	<p>Hay que modificar el nombre de los miembros del comité editorial y revisar los compromisos en los cuales esté etiquetado nuestro GTT AyC.</p> <p>El plan también esta disponible desde el sitio web de Academia y Ciencia desde https://opendata.fi.uncoma.edu.ar/AyC/Acciones.html</p> <p>el cual permite la búsqueda de términos</p>
--	---

3.16 Actualización del sitio web de Academia y Ciencia

<p>https://opendata.fi.uncoma.edu.ar/AyC/Index.html</p> <p>Construí estos mapas con ArgenMap. R y leaflet:</p> <ul style="list-style-type: none"> ● Miembros del Consejo Directivo 2024-2026: https://opendata.fi.uncoma.edu.ar/AyC/MiembrosConsejoDirectivo.html ● Universidades Adheridas (me compartio Laura Balparda el listado): https://opendata.fi.uncoma.edu.ar/AyC/UniversidadesAdheridas.html ● Lugares donde se desarrollaron Jornadas IDERA: https://opendata.fi.uncoma.edu.ar/AyC/JornadasIDERA.html ● Regiones: https://opendata.fi.uncoma.edu.ar/AyC/Regiones.html ● Y otro con la propuesta de la jurisdicción Universidades para el trabajo regional con altos referentes regionales interesados en sumarse al trabajo del CD de Idera.
