





IDERA

Infraestructura de
Datos Espaciales de la
República Argentina

**Acta reunión de grupo de trabajo
de metadatos**


	Tipo de documento: Acta	Versión: 1.0
	Grupo de trabajo: Metadatos	Fecha : 29/11/2014
	Acta reunión de grupo de trabajo de metadatos	Página 2 de 6

<u>Título</u>	Acta reunión de grupo de trabajo de metadatos
<u>Versión</u>	1.0
<u>Autor</u>	Grupo de Trabajo de Metadatos de IDERA
<u>Fecha</u>	29/11/2014
<u>Estado</u>	Aprobado
<u>Publicador</u>	Grupo de Trabajo de Metadatos de IDERA
<u>Contacto</u>	Coordinador_metadatos@idera.gob.ar
<u>Resumen</u>	Este documento detalla las actividades realizadas durante la reunión de grupo de trabajo el 29/11/2014 en la sede del IGN en CABA.
<u>Palabras claves</u>	metadato, IDERA, acta, grupo, trabajo

	Tipo de documento: Acta	Versión: 1.0
	Grupo de trabajo: Metadatos	Fecha : 29/11/2014
	Acta reunión de grupo de trabajo de metadatos	Página 3 de 6

Índice

Objetivo	4
Alcance.....	4
Inicio	4
Orden del día.....	5
Desarrollo.....	5
Cierre	6

	Tipo de documento: Acta	Versión: 1.0
	Grupo de trabajo: Metadatos	Fecha : 29/11/2014
	Acta reunión de grupo de trabajo de metadatos	Página 4 de 6

Objetivo

Este documento detalla las actividades realizadas durante la reunión de grupo de trabajo el 29/10/2014 en la sede del IGN en CABA, demarcando los avances y próximas actividades a realizar en el grupo de trabajo.


Alcance

Está destinado a público en general para la información de las actividades que se realizan en el grupo de trabajo.

Inicio

La presente reunión dio comienzo a las 10:30 hs del día 29 de Octubre de 2014 en las instalaciones del Instituto Geográfico Nacional, donde se desarrollaron las actividades programadas y propusieron nuevos temas a tratar. La misma estuvo a cargo de Ariel Anthieni como coordinador del grupo de trabajo y los siguientes integrantes:

- Cristian Hermosilla;
- Dario Dittler;
- Diana De Pietri;
- Diego Lawrie;
- Malena Libman;
- Mariam Leal;
- Martin Manuel Moron;
- Oscar Mario Tschopp;
- Santiago Farace;
- Santiago Bancharo;
- Silvina Kopprio;
- Verónica Miranda;
- Vivina Rojas;

	Tipo de documento: Acta	Versión: 1.0
	Grupo de trabajo: Metadatos	Fecha : 29/11/2014
	Acta reunión de grupo de trabajo de metadatos	Página 5 de 6

Orden del día

- Acreditación en el grupo de trabajo;
- Situación actual del grupo;
- Documentos a realizar;
- Actividades a planificar;
- Temas nuevos a proponer.


Desarrollo

Se da comienzo a la reunión con la presentación de los participantes y a que entidad pertenecía cada uno, luego de esto se generan 3 subgrupos de trabajo, siendo los siguientes:

1. **Definición del perfil de datos raster:** luego de evaluar los perfiles realizados y observar que la quita de los elementos que no eran comunes para los datos raster, se llegó a la conclusión que no podemos determinar un perfil para datos raster, ya que cada conjunto de datos difiere específicamente en varios elementos. Por lo que definimos trabajar en los siguientes perfiles:
 - a. Imágenes satelitales (Finalizada)
 - b. Fotografías aéreas (Pendiente)
 - c. Modelos geoespaciales (Finalizada)
 - d. Información digital (Pendiente)

A partir de esto se da lugar a generar más perfiles referentes a raster que se adapte a las implementaciones que se realizan en campo y laboratorio;

2. **Definir Perfil CSW (Servicios Web de Catalogo):** luego de analizar el documento con el cual contaba el grupo de trabajo, se dio la comprobación de los componentes del mismo documento. Dando como resultado una documento en instancia de borrador para su publicación;

	Tipo de documento: Acta	Versión: 1.0
	Grupo de trabajo: Metadatos	Fecha : 29/11/2014
	Acta reunión de grupo de trabajo de metadatos	Página 6 de 6

3. **Perfil WMS (Servicios de Mapas Web):** se realizó el análisis de los componentes del documento, generando agregados y ejemplos que permitan el entendimiento del mismo. Se llegó a una etapa de publicación de este.

Al finalizar las tareas asignadas se tomó como premisas para seguir trabajando en:

- Establecer metodología de normalización y jerarquización de la información;
- Perfil Servicios CSW, WFS, WCS, WPS;
- Perfil de Objetos de acuerdo a lo establecido por el grupo de datos básicos y fundamentales;
- Perfil de Estilo SLD;
- Instructivos de Carga de Metadatos en Geonetwork.

Cierre

Se da por finalizada la reunión del grupo de trabajo de metadatos a las 17 hs del corriente.