

 IDERA Infraestructura de Datos Espaciales de la República Argentina	Tipo de documento: Acta	Versión: 1.0
	Grupo de trabajo: Metadatos	Fecha: 05/11/2015
	Acta reunión de grupo de trabajo de Metadatos	Página 1 de 5



Acta reunión de grupo de trabajo de Metadatos


	Tipo de documento: Acta	Versión: 1.0
	Grupo de trabajo: Metadatos	Fecha: 05/11/2015
	Acta reunión de grupo de trabajo de Metadatos	Página 2 de 5

Título	Acta reunión de grupo de trabajo de Metadatos
Versión	1.0
Autor	Grupo de Trabajo de Metadatos de IDERA
Fecha	05/11/2015
Estado	Aprobado
Publicador	Grupo de Trabajo de Metadatos de IDERA
Contacto	coordinador_metadatos@idera.gob.ar
Resumen	Este documento detalla las actividades realizadas durante la reunión de grupo de trabajo en el Encuentro realizado en Capital Federal
Palabras claves	metadato, IDERA, acta, grupo, trabajo .

	Tipo de documento: Acta	Versión: 1.0
	Grupo de trabajo: Metadatos	Fecha: 05/11/2015
	Acta reunión de grupo de trabajo de Metadatos	Página 3 de 5

Índice

Objetivo	4
Alcance	4
Inicio	4
Desarrollo	5

	Tipo de documento: Acta	Versión: 1.0
	Grupo de trabajo: Metadatos	Fecha: 05/11/2015
	Acta reunión de grupo de trabajo de Metadatos	Página 4 de 5

Objetivo

Este documento detalla las actividades realizadas durante la reunión de grupo de trabajo el 05/11/2015 en las instalaciones del Instituto Geográfico Nacional, demarcando los avances y próximas actividades a realizar en el grupo de trabajo.


Alcance

Está destinado a público en general para la información de las actividades que se realizan en el grupo de trabajo.

Inicio

La presente reunión dio comienzo a las 09:30 hs del día 5 de Noviembre de 2015 en las instalaciones del Instituto Geográfico Nacional, donde se desarrollaron las actividades programadas y propusieron nuevos temas a tratar. La misma estuvo a cargo de Ariel Anthieni como coordinador del grupo de trabajo donde asistieron los siguientes integrantes:

- Raquel Ajhuacho, Facultad de Arquitectura Diseño y Urbanismo de Buenos Aires
- Norberto Fabián Amicone, IDESF
- Federico Gastón Barragán, Universidad Nacional del Sur
- Josefina Facio, Ministerio de Defensa
- Alejandra Mabel Geraldí, Universidad Nacional del Sur
- Rocío Impaglione, Ministerio de Agricultura, Ganadería y Pesca
- Eric Kleinjan, Secretaria Gestión Pública
- Adriana López De Armentia, UNMDP
- María Guillermina Morgan, Ministerio de Defensa
- Nicolas Perez, MDU- SecPlan
- Marcela Olga Sinigaglia, Instituto Geográfico Nacional
- Juan Pablo Venturini, Municipalidad de Lanús
- Fernanda Zaccaria, Dirección de Estadística y Censos-Gobierno de la Ciudad
- Malena Libman, Instituto Geográfico Nacional
- Ricardo Cruz, Instituto Geográfico Nacional.

	Tipo de documento: Acta	Versión: 1.0
	Grupo de trabajo: Metadatos	Fecha: 05/11/2015
	Acta reunión de grupo de trabajo de Metadatos	Página 5 de 5

Desarrollo

Se realizó la presentación de los asistentes y se pasó a la explicación de la organización del grupo y conceptos básicos. Se puso en consideración los siguientes temas:

- La diferencia que existe entre MD_Metadatos y MI_Metadatos y cómo utilizarlos en los perfiles vectoriales y raster;
- Recomendar Geonetwork como software de carga de metadatos;

Posteriormente se comenzó a trabajar con los perfiles que existen pendiente donde se determinó:

- El perfil de Modelo Geoespacial, es muy amplio, acotarlo al uso y ver ejemplos de aplicación;
- Generar un perfil raster para productos derivados incluyendo los índices dentro del mismo;
- Definir en base de la ISO 19119 el perfil de metadatos para geoservicios OGC;

Se puso a consideración los documentos a publicar:

- Perfil Raster para imágenes satelitales;
- Instructivo de carga de metadatos;
- Importación de metadatos con xml;
- Recolección de datos de otros servidores.

Se comenzó con el análisis de los perfiles de datos estadísticos, se trabajó en el actual plan estratégico incorporando productos a realizar.