

 IDERA Infraestructura de Datos Espaciales de la República Argentina	Tipo de documento: Acta	Versión: 1.0
	Grupo de trabajo: Metadatos	Fecha: 26/09/2012
	Acta reunión de grupo de trabajo de Metadatos	Página 1 de 5



Acta reunión de grupo de trabajo de Metadatos


	Tipo de documento: Acta	Versión: 1.0
	Grupo de trabajo: Metadatos	Fecha: 26/09/2012
	Acta reunión de grupo de trabajo de Metadatos	Página 2 de 5

Título	Acta reunión de grupo de trabajo de Metadatos
Versión	1.0
Autor	Grupo de Trabajo de Metadatos de IDERA
Fecha	26/09/2012 - 27/09/2012
Estado	Aprobado
Publicador	Grupo de Trabajo de Metadatos de IDERA
Contacto	coordinador_metadatos@idera.gob.ar
Resumen	Este documento detalla las actividades realizadas durante la reunión de grupo de trabajo realizado en Jujuy
Palabras claves	metadato, IDERA, acta, grupo, trabajo .

	Tipo de documento: Acta	Versión: 1.0
	Grupo de trabajo: Metadatos	Fecha: 26/09/2012
	Acta reunión de grupo de trabajo de Metadatos	Página 3 de 5

Índice

Objetivo	4
Alcance	4
Tareas a realizar	4
Tareas realizadas a la Fecha	4
Tareas a realizar	4
Para implementar el perfil:	4
Para completar el perfil	5
Para implementar el Catálogo	5

	Tipo de documento: Acta	Versión: 1.0
	Grupo de trabajo: Metadatos	Fecha: 26/09/2012
	Acta reunión de grupo de trabajo de Metadatos	Página 4 de 5

Objetivo

Este documento detalla las actividades realizadas durante la reunión de grupo de trabajo los días 26 y 27 de septiembre de 2012 en la ciudad de Jujuy, demarcando los avances y próximas actividades a realizar en el grupo de trabajo.

Alcance

Está destinado a público en general para la información de las actividades que se realizan en el grupo de trabajo.

La jornada se dividió en 2 días, dando inicio en la coordinación Beatriz Restrepo Cúneo. En el primer día se realizó las siguientes actividades:

Tareas a realizar

1. Recircular Acta y Perfil a publicar;
2. Modificar con tecnología (mail coordinador, armar lista de grupo y griver en google);
3. Pasar perfil definido a tecnología;
4. Soft para control de servicio de catálogo csw;
5. Capacitación ver el posibilidad de realizar pedido de capacitación.


Tareas realizadas a la Fecha

1. Elaboración del perfil de Metadatos;
2. Presentación al Equipo Coordinador para su aprobación;
3. Coordinar con el Grupo de Desarrollo la implementación del perfil en GeoNetwork.

Tareas a realizar

Para implementar el perfil:

1. Elaboración del instructivo y procedimientos de carga paso a paso;
2. Asesoramiento: Una vez implementado el perfil para resolver dudas de los usuarios;
3. **Seguimiento:** Constatar que todos los organismos pertenecientes a IDERA comiencen a cargar sus metadatos;

	Tipo de documento: Acta	Versión: 1.0
	Grupo de trabajo: Metadatos	Fecha: 26/09/2012
	Acta reunión de grupo de trabajo de Metadatos	Página 5 de 5

4. **Monitoreo:** Controlar que todas las capas que se encuentran actualmente en los visualizadores tengan sus metadatos;
5. Evaluación de la calidad de los metadatos que se cargan.

Para completar el perfil

1. Elaborar el perfil de metadatos raster.
2. Elaborar el perfil de metadatos de servicios, WMS, WFS, WCS y nomenclator.

Para implementar el Catálogo

1. Coordinar con el grupo de desarrollo la administración de Geonetwork, tipos de usuarios, cosecha de metadatos, servicio WCS.

En el segundo día se dividió el grupo en 3 subgrupos para realizar las siguientes tareas:

1. Instructivo y Procedimiento: Teniendo como fuente el perfil, programa Geonetwork, IDESF, diccionario Tesauro, buenas prácticas orientadas a la ISO 9001, etc.
2. Perfil de metadatos raster, ISO 19115/2.
3. Perfil de metadatos de servicios, ISO 19118.