

## **“Jornadas IDERA 2026. Concordia, provincia de Entre Ríos”**

IDERA, Infraestructura de Datos Espaciales de la República Argentina.

### **PLAN DE TRABAJO**

#### **1.Introducción**

La Infraestructura de Datos Espaciales de la República Argentina (IDERA) es una comunidad de información geoespacial que tiene como objetivo favorecer la publicación de datos, productos y servicios, de manera eficiente y oportuna, como un aporte fundamental a la democratización del acceso de la información producida por el Estado y diversos actores, y al apoyo en la toma de decisiones en las diferentes actividades de los ámbitos público, privado, académico, no gubernamental y sociedad civil.

Según dispone su reglamento de funcionamiento, IDERA está conformada por una Secretaría Ejecutiva, a cargo del Instituto Geográfico Nacional (IGN), un Consejo Directivo con representantes Nacionales, Provinciales, Municipales y de Universidades, una Asamblea de organismos adheridos y nueve Grupos Técnicos de Trabajo.

Es una iniciativa que está en marcha desde 2007 y actualmente cuenta con la adhesión voluntaria de 42 Organismos Nacionales, 42 Organismos Provinciales, 68 Gobiernos Municipales, 56 Universidades, 18 Empresas Privadas 5 Consejos Federales y 10 Organizaciones No Gubernamentales

Cada año se realizan regularmente las Jornadas IDERA, donde se reúne la comunidad geotecnológica argentina para compartir y debatir sobre los avances y desafíos en torno a la publicación y el uso de la información geoespacial abierta, interoperable y accesible para el desarrollo del país. La sede de este evento anual, va cambiando de ciudad año a año, y ya ha recorrido prácticamente todas las provincias del país.

En 2026 se realizarán las XX Jornadas IDERA en la ciudad de Concordia, siendo la primera vez que las jornadas se realizarán en una ciudad que no es Capital Provincial.

Las últimas Jornadas se realizaron en las siguientes provincias/ciudades:

2025 - Buenos Aires - La Plata

2024 – Santiago del Estero – Santiago del Estero

2023 – La Pampa - Santa Rosa

2022 – Córdoba - Córdoba

2021 – Santiago del Estero – Santiago del Estero (virtual)

2020 – Santiago del Estero – Santiago del Estero (virtual)

2019 - Paraná, Entre Ríos

2018 – San Juan – San Juan

## **2. Finalidad**

Fomentar el conocimiento geoespacial, difundir las geotecnologías en general y las infraestructuras de datos espaciales en particular, y destacar la importancia de abrir y usar la información geográfica para la gestión de las políticas públicas y el desarrollo de la sociedad.

## **3. Objetivo General**

Propiciar un espacio para el trabajo colaborativo, de carácter Nacional y Federal, en el que participan los diferentes niveles del gobierno, el ámbito académico y de investigación, con el objetivo de aunar esfuerzos y experiencias en el marco de las actividades vinculadas a la producción y publicación de información geoespacial.

#### **4. Objetivos específicos**

- Ofrecer un ámbito de reflexión y debate sobre el presente y futuro de las IDE y la gestión de la información geográfica para el desarrollo del país.
- Ofrecer un espacio de encuentro para la puesta en común y discusión de iniciativas, proyectos e ideas para el desarrollo de las IDE en la República Argentina.
- Tratar temas relativos a iniciativas IDE y de geotecnologías de distintos niveles de gobierno, así como de otras organizaciones civiles y del sector privado.
- Propiciar el desarrollo de las IDE para la gestión y análisis territorial al servicio de la comunidad.
- Fomentar la usabilidad de los datos geográficos.

#### **5. Alcances**

##### **5.1 Ubicación estratégica y perfil general**

Concordia es la segunda ciudad más importante de la provincia de Entre Ríos, ubicada sobre la margen occidental del río Uruguay, frente a la ciudad de Salto (Uruguay), con la que forma un **área binacional de más de 250.000 habitantes**.

Integra el corredor del **Mercosur**, conectando Argentina con Brasil y Uruguay a través de la **Autovía Nacional 14** y el **Puente Internacional de Salto Grande**, lo que la posiciona como un nodo logístico, turístico y productivo de primer orden en el litoral argentino.

La ciudad combina un fuerte perfil productivo (agroindustria, cítricos, pecán, madera, energía hidroeléctrica) con una creciente apuesta a la **innovación tecnológica, el desarrollo sostenible y la gestión territorial basada en datos**, impulsada por la **IDE Concordia**, y las universidades locales (UTN y UNER).

## 5.2 Conectividad

- **Aérea:** el **Aeropuerto Comodoro Pierrestegui** fue totalmente remodelado e inaugurado en 2025, incorporando nueva pista, torre de control, balizamiento, terminal de 1650 m<sup>2</sup> y área comercial. Está integrado al **Sistema Nacional Aeroportuario**, con vuelos regulares previstos a Buenos Aires y Córdoba para 2026.
- **Terrestre:** acceso directo por la **Autovía RN14 (Corredor Bioceánico)** y vinculación con la RN18 y RP22 hacia Paraná, Santa Fe y Corrientes.
- **Binacional: Puente Internacional Salto Grande**, que la conecta con la ciudad uruguaya de Salto y facilita la llegada de visitantes e instituciones de ambos países.
- **Distancias:** 429 km de Buenos Aires, 200 km de Paraná, 320 km de Santa Fe y 340 km de Montevideo.
- **Transporte urbano:** red de taxis, remises y colectivos urbanos e interurbanos.

## 5.3 Oferta hotelera

Concordia cuenta con **más de 3000 plazas de alojamiento** en una amplia variedad de categorías, incluyendo hoteles 4\*, 3\*, 2\*, apart-hoteles, hosterías, cabañas, bungalows y hospedajes turísticos.

Algunos de los establecimientos destacados:

- *Hathor Hotels (4)\** – sobre RN14, con salones, restaurante y spa.
- *Mayim Hotel Termal & Spa (4)\** – dentro del Parque Termal Vertiente.

- *Palmar Hotel Casino (4)\** – en el centro, con casino, restaurante y salas de reunión.
- *\*Hotel Salto Grande (3)\*\**, **Hotel Del Río**, **Hotel Florencia**, **Hotel El Colonial**, entre otros.  
A esto se suma la **oferta hotelera de la ciudad de Salto (Uruguay)**, con más de 2000 plazas adicionales, accesibles en pocos minutos a través del puente.

Esta infraestructura permite alojar cómodamente a los 400-600 participantes habituales de las Jornadas IDERA, garantizando cercanía, comodidad y servicios de calidad.

#### **5.4 Oferta gastronómica y cultural**

La ciudad ofrece una **gastronomía diversa y de alto nivel**, centrada en productos regionales: pescados de río, citrus, miel, nuez pecán y vinos entrerrianos.

Principales polos gastronómicos:

- **Costanera de Concordia:** restaurantes con vista al río
- **Centro histórico y boulevard San Lorenzo:** bares, cervecerías y cafés.
- **Zona termal y Lago de Salto Grande:** espacios gourmet y parrillas turísticas.

En el plano cultural, Concordia cuenta con el **Castillo San Carlos** (residencia histórica vinculada a Saint-Exupéry), el **Museo Arruabarrena**, el **Centro de Convenciones** y la **Fundación Odeón**, donde se realizan actividades artísticas, teatrales y musicales.

También se destacan los **Circuitos del Vino y de la Nuez Pecán**, el **Ecoparque** y las **Termas de Vertiente**, **Punta Viracho** y **Ayuí**, ideales para visitas post-evento.

#### **5.5 Valor diferencial para las Jornadas IDERA**

Concordia combina **infraestructura moderna, capacidad hotelera suficiente y entorno natural y cultural único.**

Su perfil de ciudad mediana con fuerte impulso tecnológico y cooperación interinstitucional la convierte en una **sede ejemplar para eventos federales**, aportando además un componente binacional y de sostenibilidad que se alinea con los valores de IDERA.

### **5.6 Características de las Jornadas IDERA Concordia.**

Las Jornadas de IDERA 2026, se realizarán los días 1, 2 y 3 de julio, con sede en el Centro de Convenciones Concordia.

Durante las jornadas se realizarán Conferencias, Presentaciones Institucionales, Talleres y Encuentros de Grupos de Trabajo, entre otras actividades, y el horario previsto para cada uno de los días será de 9:00 a 18:00 hs. La entrada será libre y gratuita, con registro previo o registro presencial en el lugar. Para desarrollar las mencionadas actividades se utilizarán los siguientes espacios de cada una de las sedes:

**Centro de Convenciones Concordia:** Capacidad del salón principal para 1000 personas, el mismo se puede dividir en 3 salones de 300 personas. Cuenta además con 4 salas con capacidad para 30 personas y un espacio de coworking con espacio para 30 personas.


Adicionalmente, se utilizarán espacios de uso común para disponer los “cortes de café” que se realizarán por la mañana y por la tarde durante los tres días de las jornadas, para lo cual se destinará el foyer de planta baja. Los almuerzos quedarán a cargo de cada uno de los asistentes, para lo que se dispondrán food trucks en la zona de los andenes de la antigua estación de trenes.

Las conferencias y actividades principales dispondrán de transmisión en vivo, para que aquellas personas que no pudieron asistir presencialmente al evento, tengan la posibilidad de asistir de manera virtual. Todos los espacios mencionados tendrán conectividad WiFi para asistentes y organización en redes separadas.

## Centro de Convenciones Concordia

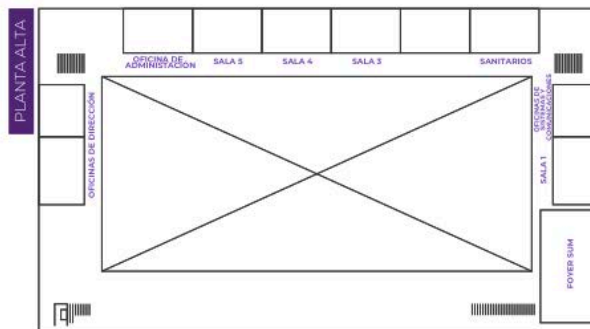
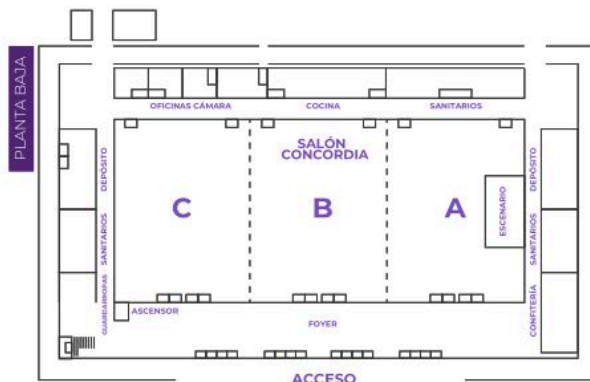
Ubicado en el centro geográfico de la ciudad y a pocas cuadras del centro comercial.

Un espacio cómodo, amplio y dotado de instalaciones de jerarquía y equipamiento de última generación para disponer de toda clase de facilidades. Consiste en un edificio de planta rectangular que se articula con la vieja estación Concordia Norte. Por sus dimensiones ofrece la posibilidad de albergar reuniones de hasta 1000 personas en auditorio con una altura de 6 metros, o dividirse hasta en 3 salones de 300 personas cada uno permitiendo sesionar en forma simultánea diferentes actividades. Además posee un amplio y luminoso foyer, guardropas, área de gastronomía, depósitos, áreas de servicio y sanitarios de primer nivel. En la planta superior posee oficinas y salas de reuniones brindando un óptimo aprovechamiento funcional de su superficie. El Centro de Convenciones Concordia es único en la región, posicionando a la ciudad como referente del turismo de reuniones, su versatilidad permite realizar un abanico de actividades culturales, científicas, técnicas, artísticas, sociales y recreativas; brindando un servicio integral para satisfacer todas las necesidades de cada evento.



- Datos de contacto**
- +54 345 4210021 interno 600
  - info@centroconvenciones.gob.ar
  - www.centroconvenciones.gob.ar
  - San Lorenzo Oeste 101
  - centroconvencionesconcordia
  - Twitter: @ccconcordia

19



## Centro de Convenciones Concordia

**COCINA**

- Totalmente equipada con cocinas modulares, anafes, hornos, lavavajillas, freezer, heladeras exhibidoras, estanterías, mostradores, depósito para mercaderías, cámara de frío, etc.

**PREDIO EXTERIOR**

- Islas con instalaciones de servicios eléctricos.
- Iluminación natural y eléctrica en todo el predio.
- Instalaciones para baños químicos.
- Ingresos accesibles para vehículos de todo tipo.
- Estacionamiento descubierto para más de 100 vehículos.
- Accesibilidad para instalación de carpas satélites.
- Cercado en todo el predio.
- Versatilidad para diferentes eventos, ferias, exposiciones, recitales, etc.



23

**Espacios adicionales:** En el caso de necesitar de más espacios para conferencias, talleres y capacitaciones, se puede disponer la colaboración de la Universidad Tecnológica Nacional (Auditorio y Aulas), la Universidad Nacional de Entre Ríos (idem), CAFESG (Auditorio)

Se espera la participación de destacados conferencistas internacionales y nacionales que presenten sus proyectos e ideas para el desarrollo de las IDEs (Infraestructuras de Datos Espaciales) y los Sistemas de Información Geográfica. También ponencias de trabajos inéditos desarrollados por profesionales, técnicos o investigadores provinciales, municipales o universitarios, sobre la implementación de las IDE o sus aplicaciones. Paralelamente se dictarán talleres de capacitación teórico/práctica sobre metodologías, aplicaciones o software específico para trabajar con SIG, implementación de IDE, geoservicios y otras temáticas relativas a las geotecnologías.

El evento está destinado a profesionales, técnicos, investigadores y estudiantes que se interesen en la gestión del territorio y las geotecnologías, del ámbito público, privado, académico y de la sociedad en general.

**Organizan:** IDERA; IGN; Provincia de Entre Ríos, Municipalidad de Concordia

**Colaboran:** UTN-FRCon, UNER, CAFESG, CTM, EMCONTUR

### **Destinatarios**

El evento es gratuito, con inscripción previa, y está destinado principalmente a los siguientes sectores:

- Áreas del gobierno provincial, en particular aquellas relacionadas con la gestión del territorio, como ambiente, infraestructura, gestión urbana, catastro, censos, agricultura, recursos hídricos, estadística, etc. Así mismo, municipios y áreas del gobierno nacional vinculadas a las temáticas del evento, como IGN, INTA, INDEC, CONAE, etc.
- Sector académico, en especial centros de extensión e investigación ligados con información y problemáticas territoriales, como también aquellos ligados a tecnologías de la información; tanto de universidades públicas como privadas.
- Sector privado, abarcando empresas y emprendedores ligados a la generación de datos geográficos (drones, cartografía, censos, etc.), empresas vinculadas con el desarrollo de software y servicios tecnológicos, y profesionales ligados al territorio (ingenieros, agrimensores, arquitectos, corredores inmobiliarios, etc.).
- Sector de ONGs asociadas a problemáticas territoriales y ambientales, como también aquellas relacionadas con políticas de gobierno abierto, open data y control ciudadano, entre otras.
- Sociedad civil en general interesada y requirente de información territorial, abierta y fácil de consumir.

## **6. Actividades**

Las actividades de las XX Jornadas IDERA se realizarán en plenario y en sesiones simultáneas. Las modalidades serán las siguientes:

**Presentaciones.** Podrán ser de los siguientes ámbitos:

*a. Organismos públicos:* estarán orientadas a difundir la implementación de las IDE y sus aplicaciones; desarrolladas por técnicos y/o profesionales en representación de organismos públicos. Las mismas deberán estar avaladas por una autoridad del Organismo correspondiente.

*b. Ámbito privado:* podrán ser trabajos presentados por técnicos y/o profesionales que representen a una empresa privada o consultores independientes. Éstos deberán estar orientados a promover la utilización de la geoinformación para la elaboración de trabajos profesionales en el marco privado.

*c. Comunidades de práctica:* podrán ser trabajos presentados por técnicos y/o profesionales que representen a comunidades de práctica geoespacial.

**Casos de éxito.** Se trata de un espacio para compartir casos en los que se haya utilizado la información geoespacial disponibilizada a través de la IDE para resolver una problemática específica. Un caso de éxito de una IDE se traduce en la optimización de la toma de decisiones en diversos sectores, desde la planificación urbana hasta la gestión territorial, demostrando así su valor estratégico y su impacto positivo en la eficacia de las operaciones y el desarrollo económico.

**Programa académico.** El programa académico es un espacio compuesto por la exposición de:

*a. Ponencias completas.* Son presentaciones de resultados de investigaciones, o discusión de casos prácticos sobre la implementación de IDE y sus aplicaciones. Su

propósito principal es contribuir al intercambio de ideas, fomentar el debate académico y promover la difusión de nuevos enfoques o descubrimientos relevantes para la comunidad IDERA.

*b. Ponencias breves.* Son presentaciones sobre avances de proyectos en curso, instancias iniciales de investigación, o discusión de casos prácticos sobre la implementación de IDE y sus aplicaciones. Su propósito también es contribuir al intercambio de ideas, fomentar el debate académico y promover la difusión de nuevos enfoques o descubrimientos relevantes para la comunidad IDERA. Si bien deben respetar la estructura de las ponencias completas, las ponencias breves son más concisas y se enfocan en los puntos clave del proyecto y potenciales aplicaciones o resultados esperados.

*c. Pósters.* Son presentaciones de avances, resultados de investigaciones, o discusión de casos prácticos sobre la implementación de IDE y sus aplicaciones. Su propósito principal es contribuir al intercambio de ideas, fomentar el debate académico y promover la difusión de nuevos enfoques o descubrimientos relevantes para la comunidad IDERA.

*d. Reportes técnicos.* Son documentos que detallan información técnica específica sobre un proyecto, investigación o solución, y suelen incluir datos, análisis, metodologías y conclusiones. Su propósito es documentar procesos o resultados técnicos de manera exhaustiva y clara, a menudo dirigido a audiencias especializadas como ingenieros, científicos o gestores de proyectos. En esta ocasión, los reportes técnicos permitirán difundir aspectos técnicos concretos relacionados con la implementación de IDE que no se ajustan al formato tradicional de investigación y desarrollo académico. Sin embargo, se solicita que estén estructurados rigurosamente, enfocados en aspectos clave del trabajo como el problema, la solución propuesta y los resultados. Deben presentar la relevancia o impacto del tema presentado en profundidad.

**Talleres.** Son espacios de capacitación teórico-práctica acerca de aplicaciones o metodologías que tiene como objetivo transmitir conocimiento sobre temáticas específicas de SIG e IDE.

**Encuentro de Grupos Técnicos de Trabajo.** Las XX Jornadas de IDERA finalizarán con el desarrollo del Encuentro de Grupos Técnicos de Trabajo de IDERA. El mismo se realizará el día 3 de julio de 2025.

**Networking.** Es un espacio de stands destinado a propiciar la vinculación del sector privado, público, académico y la sociedad en general, con el objetivo de potenciar el uso de la información geoespacial y dialogar en torno a premisas tales como: "¿Cómo las IDE agregan valor a su negocio y soluciones? ¿Cómo sus negocios y soluciones pueden agregar valor y contenido a las IDE?"

### **Presentación de trabajos**

Los trabajos serán evaluados por el Comité Evaluador de las XX Jornadas IDERA. Aquellos que hayan sido aceptados con observaciones para su presentación en las Jornadas, deberán incorporar las correcciones y sugerencias que hayan realizado los revisores, y reenviar la versión corregida antes de su presentación en el evento. Los trabajos seleccionados y efectivamente presentados en las Jornadas serán publicados en el libro de actas correspondiente, editado por la Comisión Editorial.